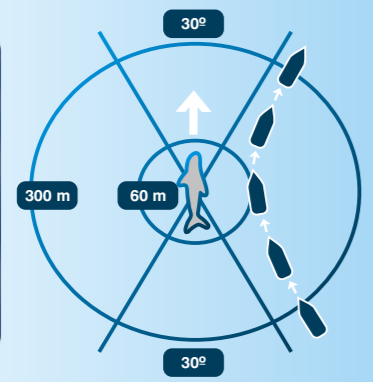


Comportamiento respetuoso ante la observación de cetáceos

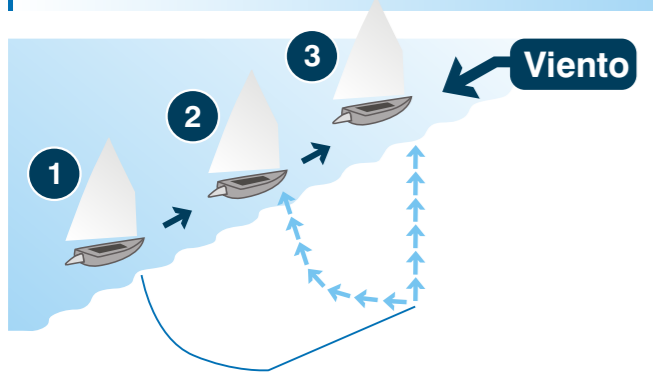


- ▶ **500 a 300 m de distancia:**
Zona de aproximación
- ▶ **300 a 60 m de distancia:**
Zona de permanencia restringida
- ▶ **<60 m de distancia:**
Zona de exclusión

Real Decreto 1727/2007, de 21 de Diciembre
(BOE 11, de 12 de Enero de 2008)



Recoger el ancla de forma respetuosa con el fondo marino



Navegación responsable



- ▶ Respete la bandera alfa de las embarcaciones o boyas que indica la presencia de submarinistas debajo del agua y mantenga la distancia de seguridad.
- ▶ Queda totalmente prohibido echar cualquier tipo de sustancia en el área del Parque Natural, así como alimentar a su fauna marina.
- ▶ No anclar encima de las praderas de posidonia.
- ▶ Modere la velocidad. En la Reserva Natural Parcial navegue a 3 nudos como máximo.



Colaboran

 Ajuntament de Torroella de Montgrí	 Entitat Municipal Descentralitzada de l'Estartit
 CLUB NÀUTIC ESTARTIT	 L'ESTARTIT - ILLES MEDES Estació Nàutica
 Ajuntament de l'Escala	 CLUB NÀUTIC L'ESCALA
 Museu de la Mediterrània	

Project funded by the EUROPEAN UNION
ENPI CBCMED
Mediterranean Experience of Eco-Tourism

Salvamento Marítimo: Tel. (+34) 902 202 202 · Canal 16 VHF


Emergencias: 112

Cámara hiperbárica más cercana: Hospital de Palamós
C/ Hospital, 36 · 17230 Palamós · Tel. (+34) 972 60 01 60




Más información:
Passeig del Port, s/n · 17258 l'Estartit
Tel. 972 75 17 01 · Fax: 972 75 20 04
pnmbt@gencat.cat
www.gencat.cat/parcs/illes_medes


Actividades marinas Parque Natural del Montgrí, las Islas Medes y el Baix Ter



Principales valores naturales



Praderas de posidonia
Las praderas de posidonia (*Posidonia oceanica*), forman uno de los ecosistemas más ricos de todo el Mediterráneo. Debemos evitar anclar sobre ellos.



Fondo de coralígeno
Lo forman especies frágiles y de crecimiento lento que requieren medidas prioritarias de conservación. Durante la inmersión, debemos tener precaución para no dañarlo.

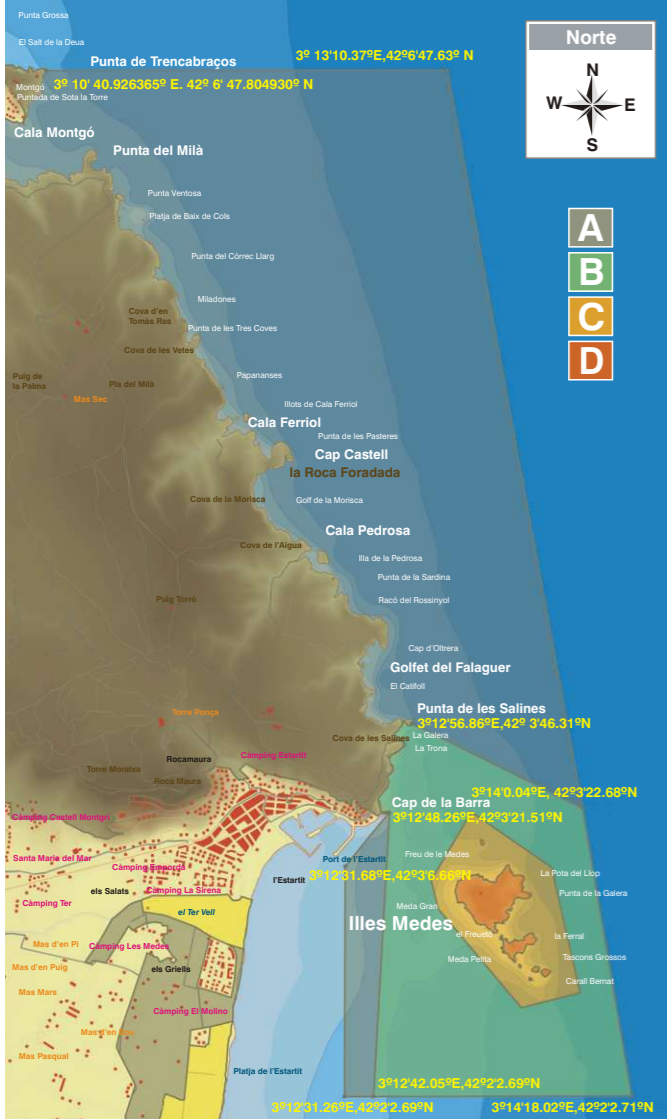


Comunidades de peces
La estabilidad de las poblaciones de peces es de vital importancia para el equilibrio de nuestros mares. En los espacios dónde la pesca esté permitida, debemos hacerla de forma sostenible.



Aves nidificantes
Especies amenazadas como el cormorán moñudo o algunas ardéidas encuentran su alimento, tranquilidad y cobijos para reproducirse.

Ámbito marino del Parque Natural del Montgrí, las Islas Medes y el Baix Ter



Base cartográfica: Instituto Cartográfico de Cataluña
 Base topográfica de Cataluña 1:5000 | Sistema de referencia: Ed50 (European Datum 1950) Proyección: Universal Transversa de Mercator (UTM)

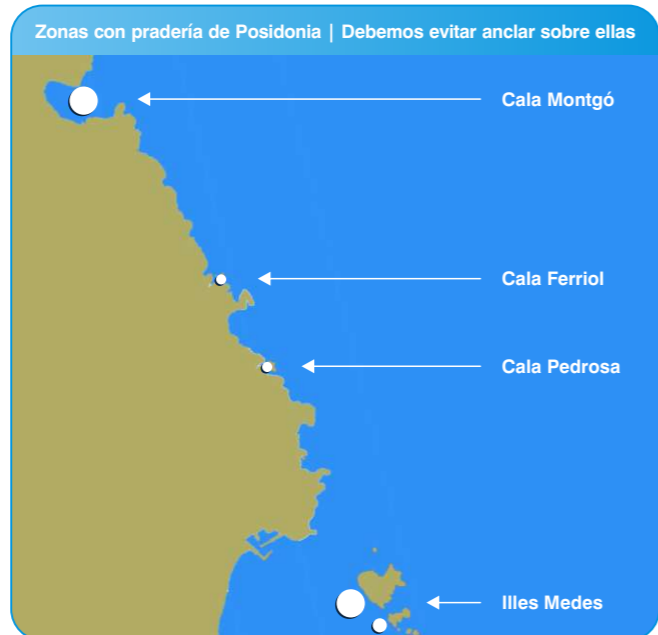


Leyenda

- Parque Natural (PN)
- Zona periférica de la Reserva Natural Parcial Marina de las Medes
- Reserva Natural Parcial (RNP) Marina de las Medes
- Reserva Natural Integral (RNI) de las islas Medes

Relieve (m)

Batimetría (m)



Fecha: Declaración de Parque Natural: Ley 15/2010, del 28 de mayo




Regulación de usos

- A** Parque Natural del Montgrí, las Islas Medes y el Baix Ter
- B** Zona periférica de la Reserva Natural Parcial Marina de las Medes
- C** Reserva Natural Parcial Marina de las Medes
- D** Reserva Natural Integral de las Medes
- X** Actividades prohibidas
- Actividades reguladas
- ✓** Actividades permitidas

Queda totalmente prohibido acceder a la parte emergida de las islas Medes sin autorización previa del órgano gestor.

	A	B	C
Echar residuos: acampar y hacer fuego (en playas y costas)	X	X	X
Pesca de arrastre y pesca de cerco	X	X	X
Alimentar a la fauna marina	X	X	X
Pesca recreativa submarina	●	X	X
Pesca recreativa de superficie	●	●	X
Extracción de recursos marinos	●	●	X
Pesca artesanal (trasmallo y palangre)	✓	●	X
Submarinismo (con o sin escafandra)	✓	✓	●
Fondeo	✓	✓	●
Navegación	✓	✓	●

Boyas disponibles para actividades



Leyenda

- C6** Centros de inmersión
- P** Inmersiones de particulares
- I** Itinerarios submarinos comentados
- C** Cruceros transporte de pasajeros
- E** Embarcaciones particulares ≥ 9 m de eslora
- D** Embarcaciones particulares < 9 m
- R** Reserva Natural Parcial Marina de las Medes