

Col·laboren:

 Ajuntament de Torroella de Montgrí	 Entitat Municipal Descentralitzada de l'Estartit
 L'ESTARTIT - ILLES MEDES Estació Nàutica	 Ajuntament de l'Escala
 Museu de la Mediterrània	
 Project funded by the EUROPEAN UNION	 ENPI CBCMED
 Mediterranean Experience of Eco-Tourism	

Salvament Marítim: Tel. 900 202 202 · Canal 16 VHF

**Emergències: 112**

**Cambrà hiperbàrica més propera: Hospital de Palamós**  
C/ Hospital, 36 · 17230 Palamós · Tel. 972 60 01 60

Parc Natural del Montgrí, les Illes Medes i el Baix Ter  
 Generalitat de Catalunya

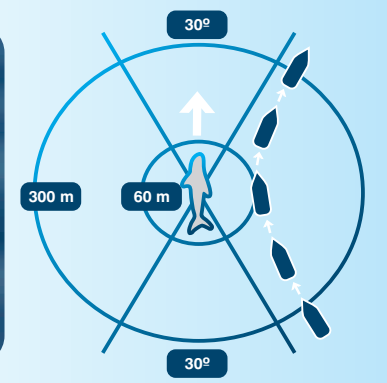
Més informació:  
Passeig del Port, s/n · 17258 l'Estartit  
Tel. 972 75 17 01  
pnmbt@gencat.cat  
www.gencat.cat/parcs/illes\_medes



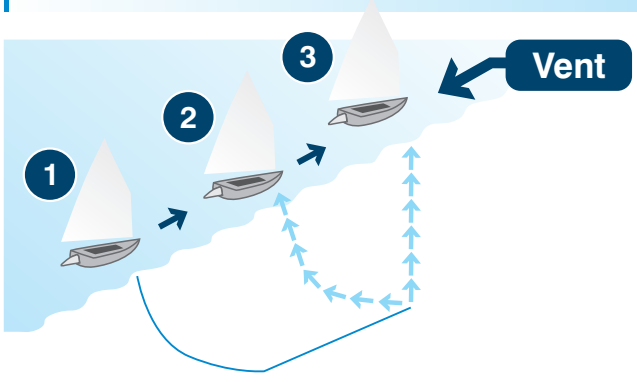
## Comportament respectuós davant l'observació de cetacis

- ▶ **500 a 300 m de distància:**  
Zona d'aproximació
- ▶ **300 a 60 m de distància:**  
Zona de permanència restringida
- ▶ **<60 m de distància:**  
Zona d'exclusió

Reial Decret 1727/2007, de 21 de desembre (BOE 11, de 12 de gener de 2008)



## Recolliu l'àncora de manera respectuosa amb el fons marí



## Navegació responsable

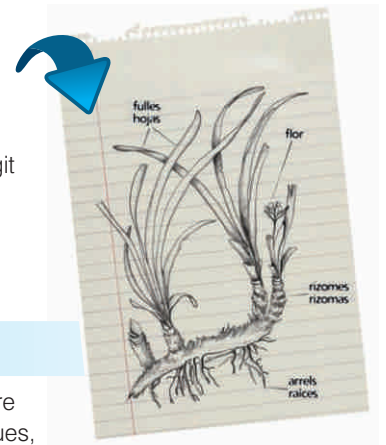


- ▶ Respecteu la bandera alfa de les embarcacions o boies que indica que hi ha submarinistes sota l'aigua i mantingueu distància de seguretat.
- ▶ Està totalment prohibit abocar qualsevol tipus de substància dins del Parc Natural, així com alimentar la fauna marina.
- ▶ No ancoreu sobre els herbeis de posidònia.
- ▶ Modereu la velocitat. Dins de la Reserva Natural Parcial, heu de navegar màxim a 3 nusos.



## La posidònia, un tresor verd sota l'aigua

- Les praderies d'aquesta planta -que no alga!- submarina, popularment dites «alguers», són un hàbitat valuósíssim, protegit a nivell europeu. A ponent de la Meda gran trobem un dels alguers més ben conservats del país.



### Bressol de peixos

- L'alguer de posidònia, entre d'altres funcions ecològiques, és un refugi per a milers d'alevins de peixos diversos, un efecte «nursery» que beneficia a moltes espècies.

### Fondeig regulat, alguer salvat!

- La navegació recreativa en aigües de les illes Medes està permesa, però el fondeig està estrictament limitat a boies amb fixació de baix impacte.

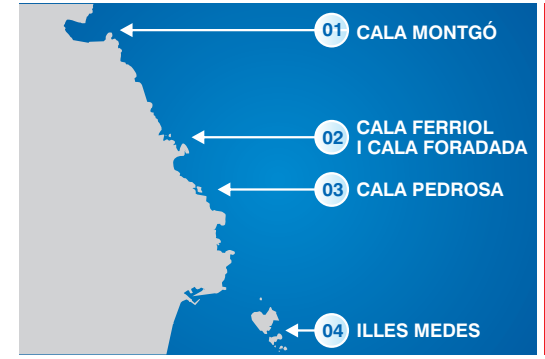


### El pulmó verd del Mediterrani

- La posidònia només creix de 1 a 2 cm/any
- La maniobra completa de fondeig d'una embarcació sobre posidònia pot arribar a destruir de 16 a 34 feixos de la planta si no es fa de manera respectuosa amb el fons marí.
- La posidònia és el pulmó verd del Mediterrani, absorbeix el Co2 i aporta O2, molt millor que qualsevol bosc.
- És indispensable per mitigar els efectes del canvi climàtic



## Fondeig responsable



**LLEGGENDA**

- Zona de posidònia
- Prohibit ancorar sobre posidònia
- Boia privada pagament
- Boia pagament Embarcacions >= 9m d'eslora
- Boia pagament Embarcacions <9m d'eslora



**01 CALA MONTGÓ**

- Prohibit ancorar sobre posidònia
- Boia privada pagament



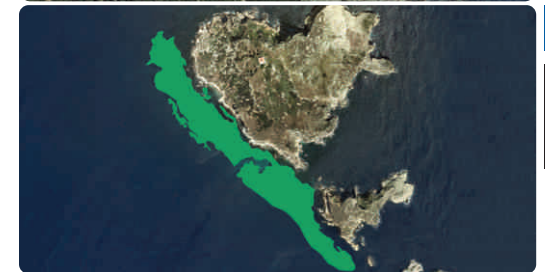
**02 CALA FERRIOL I CALA FORADADA**

- Prohibit ancorar sobre posidònia
- Boia privada pagament



**03 CALA PEDROSA**


- Prohibit ancorar sobre posidònia
- Boia privada pagament



**04 ILLES MEDES**

- Prohibit ancorar sobre posidònia
- Boia privada pagament
- Boia pagament Embarcacions >= 9m d'eslora
- Boia pagament Embarcacions <9m d'eslora

# Activitats marines Parc Natural del Montgrí, les Illes Medes i el Baix Ter





# Àmbit marí del Parc Natural del Montgrí, les Illes Medes i el Baix Ter

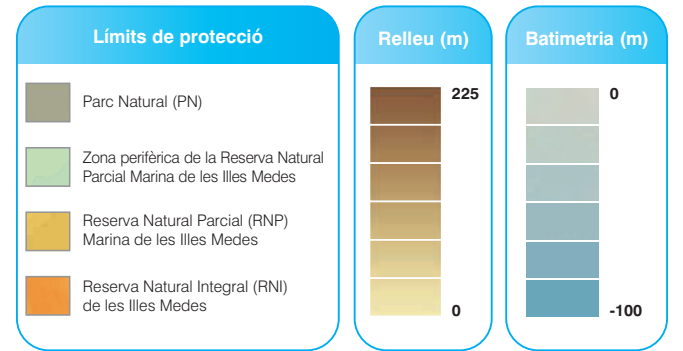
Àmbit marí del Parc Natural del Montgrí, les Illes Medes i el Baix Ter

## Base cartogràfica

Institut Cartogràfic de Catalunya | Base topogràfica de Catalunya 1:5000 | Sistema de referència: Ed50 - (European Datum 1950) Projecció: Universal Transversa de Mercator (UTM)



## Llegenda



Data  
Declaració de Parc Natural: Llei 15/2010, del 28 de maig


## Regulació d'usos

- A** Parc Natural del Montgrí, les Illes Medes i el Baix Ter
  - B** Zona perifèrica de la Reserva Natural Parcial Marina de les Medes
  - C** Reserva Natural Parcial Marina de les Medes
  - D** Reserva Natural Integral de les Medes
  - X** Activitats prohibides
  - ☀** Activitats regulades
  - ✓** Activitats permeses
- Queda totalment prohibit accedir a la part emergida de les illes Medes sense autorització prèvia de l'òrgan gestor.


	A	B	C
Llençar residus: acampar i fer foc (en platges i costes)	X	X	X
Pesca d'arrossegament i pesca d'encerclament	X	X	X
Alimentar la fauna marina	X	X	X
Pesca recreativa submarina	☀	X	X
Pesca recreativa de superfície	☀	☀	X
Extracció de recursos marins	☀	☀	X
Pesca artesanal (tremall i palangre)	✓	☀	X
Submarinisme (amb o sense escafandre) i apnea	✓	✓	☀
Fondeig	✓	✓	☀
Navegació	✓	✓	☀

Activitat RNP Illes Medes	Taxa	Activitat RNP Illes Medes	Taxa
FONDEIG	✓	Submarinisme (amb o sense escafandre) i apnea	✓
BUSSEIG	✓	SNORKEL GUIAT	✓

## Principals valors naturals



**Praderies de posidònia**  
Els herbeis de posidònia (*Posidonia oceanica*), formen un dels ecosistemes més rics de tot el Mediterrani. Cal evitar ancorar-hi.



**Fons de coral-ligen**  
El formen espècies fràgils i de creixement lent que requereixen mesures prioritàries de conservació. Durant la immersió, cal vigilar de no malmetre'l.



**Comunitats de peixos**  
L'estabilitat de les poblacions de peixos és de vital importància per a l'equilibri dels nostres mars. Allà on és permesa la pesca, cal fer-la de manera sostenible.



**Aus nidificants**  
Espècies amenaçades com el corb marí emplomallat o alguns ardeïds hi troben aliment, tranquil·litat i recers per a reproduir-se.

Institut Cartogràfic de Catalunya | Base topogràfica de Catalunya | Sistema de referència: Ed50 (European Datum 1950) Projecció: Universal Transversa de Mercator (UTM)

Boies disponibles per a activitats

